【FdData 中間期末：中学社会地理】

[世界の気候]

◆パソコン・タブレット版へ移動

[5 つの気候帯の特色と分布]

[問題](要点把握)

次の下線部 A～J で誤っているものを 2 つ選び，正しい語句に直せ。

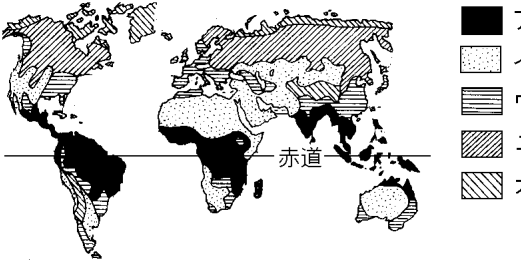

世界の気候帯は 5 つに区分できる。右図のアの地域は A 熱帯で，赤道を中心に広がっていて，B 一年中暑くて四季の変化がなく，降水量が多い地域である。

図のイはC砂漠帯で，雨がとても少ない地域で，オアシス以外では水が得にくいためD樹木は育たない。
図のウはE温帯で，F四季の変化がはっきりしている。気温と雨の降り方から温暖(温帯)湿潤気候，西岸海洋性気候，地中海性気候の3つの気候に分けられる。
図のエはG冷帯(亜寒帯)で，短い夏と寒さの厳しい冬があり，H夏と冬の気温の差が小さい。図のオはI寒帯で，一年中寒さが厳しく，J 樹木が育たない地域である。

[解答]C 乾燥帯，H 夏と冬の気温の差が大きい

※出題頻度：「気候帯名(寒帯，冷帯，温帯，乾燥帯，熱帯)○」「各気候帯の特色○」「各気候帯の分布(地図)○」
(頻度記号：◎(特に出題頻度が高い)，○(出題頻度が高い)，△(ときどき出題される))

[問題](1 学期中間)

次の地図は気候帯の区分を表している。A～E の気候帯名を書け。

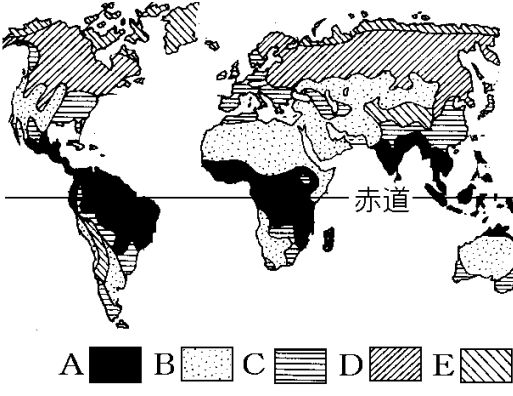

[解答]A 熱帯　B 乾燥帯　C 温帯

D 冷帯(亜寒帯)　E 寒帯

[問題](2 学期期末)

次の略地図を見て，各問いに答えよ。

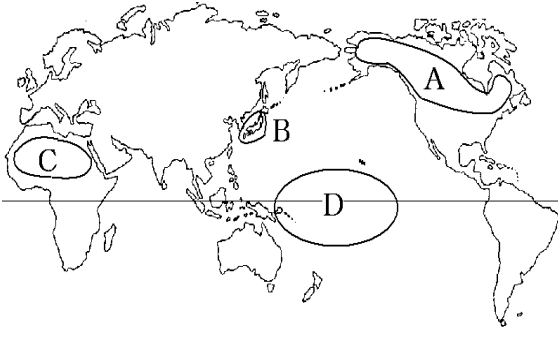

(1) 次の①～④の文の内容は，略地図中の A～D のいずれかの地域について説明したものである。①～④の文にあてはまる地域を A～D から選べ。

① 一年中暑くて四季の区別がなく，雨が多い地域。さんごしょうが発達している海もある。

② 短い夏には気温が上がるが，冬の寒さが厳しい地域。北半球の北部に広がる。

③ 四季の変化が明確である。気温や降水量も年間で大きく変化する。

④ 雨がきわめて少なく，砂漠やかわいた草原になっている。

(2) (1)の①～④の文の地域の気候帯の名前を答えよ。

[解答](1)① D ② A ③ B ④ C
(2)① 熱帯 ② 冷帯(亜寒帯) ③ 温帯
④ 乾燥帯

[5 つの気候帯の雨温図]

[問題](1 学期期末)

次の地図と雨温図を見て，各問いに答えよ。

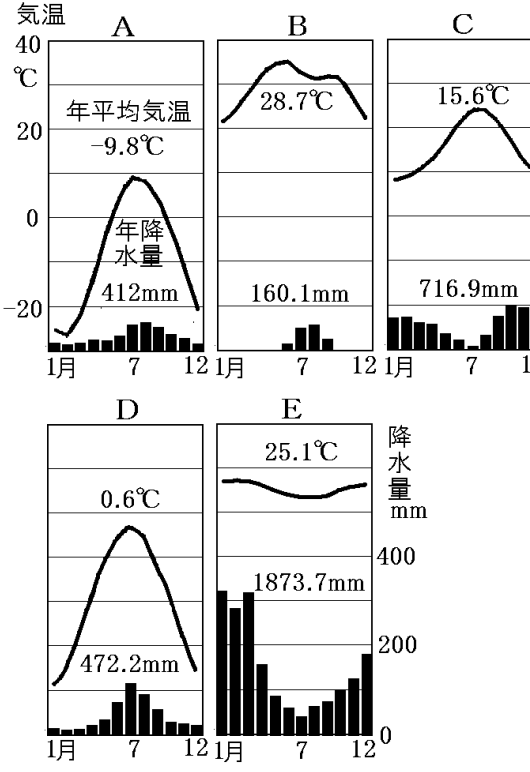

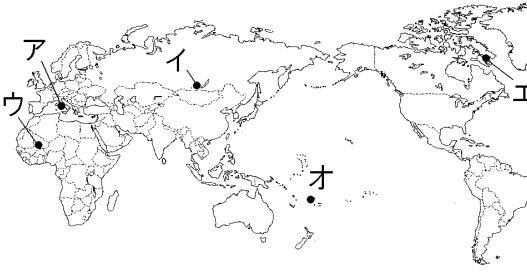

(1) 地図のア～オの都市にあてはまる気候帯名を書け。

(2) 地図のア～オの都市にあてはまる雨温図を上のA～Eから選べ。

[解答](1)ア 温帯　イ 冷帯(亜寒帯)
ウ 乾燥帯　エ 寒帯　オ 熱帯
(2)ア C　イ D　ウ B　エ A　オ E

[問題](1 学期期末)

次の X～Z の雨温図にあてはまる都市を地図中のア～オから 1 つずつ選べ。

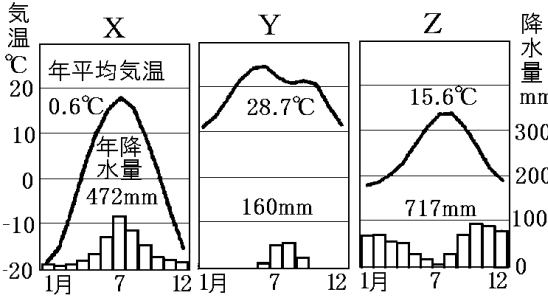

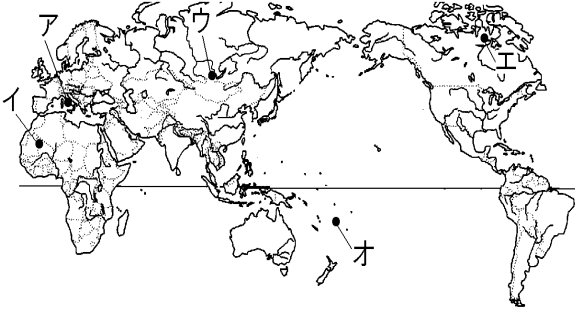

[解答]X ウ　Y イ　Z ア

[問題](1 学期中間)

次の①～④の都市の雨温図を下のア～エからそれぞれ選べ。

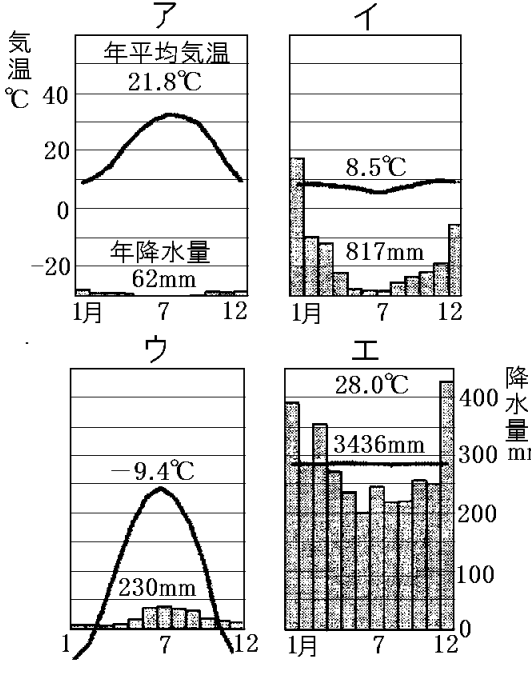

①　南太平洋の都市

②　アンデス山脈の都市

③　シベリア地方の都市

④　アラビア半島の都市

[解答]① エ　② イ　③ ウ　④ ア

[気候区]

[問題](1 学期期末)

次の資料は，気候帯の分類を表している。①～④にあてはまる語句を下の[　　]からそれぞれ選べ。

寒帯：　(　①　)，ツンドラ気候

冷帯

温帯：　温帯湿潤気候，(　②　)，
　　西岸海洋性気候

乾燥帯：砂漠気候，(　③　)

熱帯：　熱帯雨林気候，(　④　)

[サバナ気候　氷雪気候　地中海性気候
ステップ気候]

[解答]① 氷雪気候　② 地中海性気候
③ ステップ気候　④ サバナ気候

[問題](1 学期中間)

次の表中の①～⑩の気候区名を答えよ。

気候帯	気候区	特徴
熱帯	①	一年中平均して雨が降り，うっそうとした森林が広がる。
	②	雨が降る雨季と降らない乾期があり，草原が広がる。
乾燥帯	③	ほとんど雨が降らず，植物が育たない。
	④	少し雨が降り，草原が広がる。
温帯	⑤	年間の降水量が多く，季節の変化がはっきりしている。
	⑥	夏は乾燥し，冬に雨が降る。
	⑦	一年を通して少しずつ雨が降る。
冷帯		針葉樹林のタイガが広がる。

寒帯	⑧	一年中雪や氷でおおわれている。
	⑨	短い夏に雪や氷がとけ，わずかに草やこけが生える。
	⑩	標高が高く，気温が低い。

[解答]① 熱帯雨林気候　② サバナ気候
③ 砂漠気候　④ ステップ気候
⑤ 温帯湿潤気候(温暖湿潤気候)
⑥ 地中海性気候　⑦ 西岸海洋性気候
⑧ 氷雪気候　⑨ ツンドラ気候
⑩ 高山気候

[問題](1 学期期末)

次は，5 つの気候帯について詳しく説明したものである。文章中の①～⑨に当てはまる気候区の名前をそれぞれ答えよ。

熱帯は，一年を通して気温が高く雨が多い(　①　)気候と，一年を通して気温が高く，雨季と乾季がはっきり分かれている(　②　)気候に分類できる。乾燥帯は，一年を通して雨が少なく砂や岩が広がる(　③　)気候と，少しだけ雨が降る(　④　)気候に分けられる。温帯は，雨の降り方によって 3 つの気候に分類することができる。イタリアやスペインなどは夏に乾燥し冬に雨が降る(　⑤　)気候である。フランス北部やイギリスなどは一年を通して少しずつ雨が降る(　⑥　)気候である。

また，日本の大部分も温帯に属しているが，年間の降水量が多い(　⑦　)気候に属している。冷帯よりさらに緯度の高い地域では，一年中寒さが厳しく，夏でも10℃以下になる寒帯が広がっている。寒帯は，夏の間だけ地表の氷がとけてわずかにこけなどが生える(　⑧　)気候と，一年中氷と雪におおわれる(　⑨　)気候に分かれる。

[解答]① 熱帯雨林　② サバナ
③ 砂漠　④ ステップ
⑤ 地中海性　⑥ 西岸海洋性
⑦ 温帯湿潤(温暖湿潤)　⑧ ツンドラ
⑨ 氷雪

[問題](2 学期中間)

　寒帯・冷帯(亜寒帯)・温帯・乾燥帯・熱帯の気候区分を考え出したドイツ人の気候学者の名前を答えよ。

[解答]ケッペン

【各ファイルへのリンク】

社会地理

[世界 1]　[世界 2]　[日本 1]　[日本 2]

社会歴史

[古代]　[中世]　[近世]　[近代]　[現代]

社会公民

[現代社会]　[人権]　[三権]　[経済]

理科 1 年

[光音力]　[化学]　[植物]　[地学]

理科 2 年

[電気]　[化学]　[動物]　[天気]

理科 3 年

[運動]　[化学]　[生殖]　[天体]　[環境]

【FdData 中間期末製品版のご案内】
このPDFファイルは, FdData 中間期末を PDF 形式(スマホ用)に変換したサンプルです。製品版の FdData 中間期末は Windows パソコン用のマイクロソフト Word(Office)の文書ファイル(A4 版)で, 印刷・編集を自由に行うことができます。
◆FdData 中間期末の特徴
中間期末試験で成績を上げる秘訣は過去問を数多く解くことです。FdData 中間期末は, 実際に全国の中学校で出題された試験問題をワープロデータ(Word 文書)にした過去問集です。各教科(社会・理科・数学)約 1800～2100 ページと豊富な問題を収録しているため, 出題傾向の 90%以上を網羅しております。
FdData 中間期末を購入いただいたお客様からは,「市販の問題集とは比べものにならない質の高さですね。子どもが受け

た今回の期末試験では，ほとんど同じような問題が出て今までにないような成績をとることができました。」,「製品の質の高さと豊富な問題量に感謝します。試験対策として，塾の生徒に FdData の膨大な問題を解かせたところ，成績が大幅に伸び過去最高の得点を取れました。」などの感想をいただいております。

◆サンプル版と製品版の違い

ホームページ上に掲載しておりますサンプルは，製品の全内容を掲載しており，どなたでも自由に閲覧できます。問題を「目で解く」だけでもある程度の効果をあげることができます。しかし，FdData 中間期末がその本来の力を発揮するのは印刷ができる製品版においてです。印刷した問題を，鉛筆を使って一問一問解き進むことで，大きな学習効果を得ることができます。さらに，製品版は，すぐ印

刷して使える「問題解答分離形式」，編集に適した「問題解答一体形式」，暗記分野で効果を発揮する「一問一答形式」(理科と社会)の 3 形式を含んでいますので，目的に応じて活用することができます。

FdData 中間期末の特徴(QandA 方式)

◆FdData 中間期末製品版の価格

社会地理，歴史，公民：各 7,800 円

理科 1 年，2 年，3 年：各 7,800 円

数学 1 年，2 年，3 年：各 7,800 円

ご注文は電話，メールで承っております。

FdData 中間期末(製品版)の注文方法

※パソコン版ホームページは，Google などで「fddata」で検索できます。

※Amazon でも販売しております。
（「amazon　fddata」で検索）

【Fd 教材開発】電話：092-811-0960

メール： info2@fdtext.com